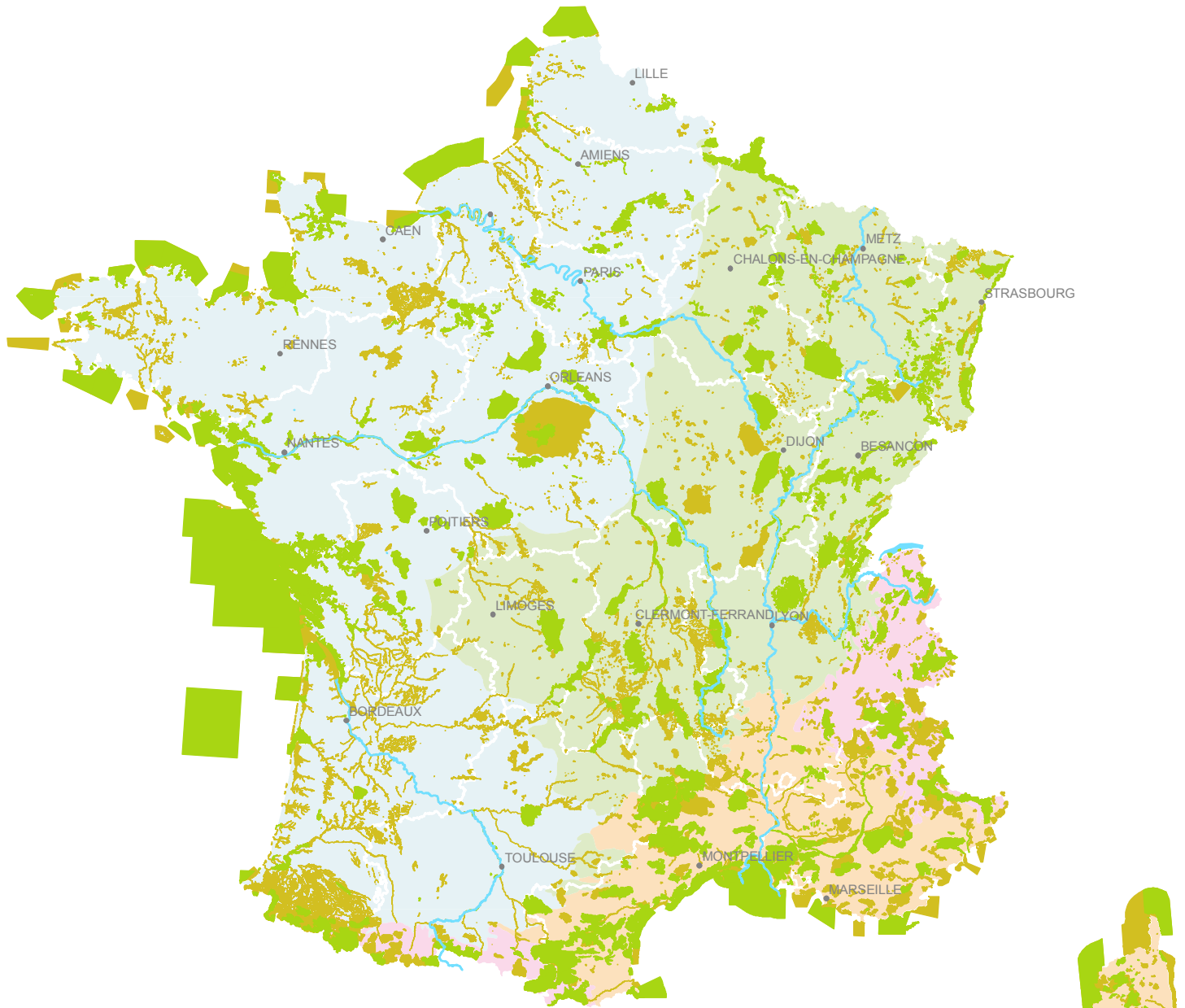











# Réseau Natura 2000

état au 30 septembre 2013



-  ZPS
-  SIC
-  Hydrographie
- Domaines**
-  alpin
-  atlantique
-  continental
-  méditerranéen

0 100 200 km

